

Филиал публично-правовой компании "Роскадастр" по Республике Татарстан
полное наименование органа регистрации прав
Выписка из Единого государственного реестра недвижимости об объекте недвижимости

Сведения о характеристиках объекта недвижимости

На основании запроса от 06.09.2024, поступившего на рассмотрение 06.09.2024, сообщаем, что согласно записям Единого государственного реестра недвижимости:

Раздел 1 Лист 1

Земельный участок			
вид объекта недвижимости			
Лист № 1 раздела 1	Всего листов раздела 1: 7	Всего разделов: 8	Всего листов выписки: 20
06.09.2024г. № КУВИ-001/2024-224932342			
Кадастровый номер:	16:50:230202:220		
Номер кадастрового квартала:	16:50:230202		
Дата присвоения кадастрового номера:	22.05.2013		
Ранее присвоенный государственный учетный номер:	данные отсутствуют		
Местоположение:	Местоположение установлено относительно ориентира, расположенного в границах участка. Почтовый адрес ориентира: Республика Татарстан, г Казань, Авиастроительный район, ул. Дементьева.		
Площадь:	4216 +/- 23		
Кадастровая стоимость, руб.:	26106848.52		
Кадастровые номера расположенных в пределах земельного участка объектов недвижимости:	данные отсутствуют		
Кадастровые номера объектов недвижимости, из которых образован объект недвижимости:	16:50:230202:186		
Кадастровые номера образованных объектов недвижимости:	данные отсутствуют		
Категория земель:	Земли населенных пунктов		
Виды разрешенного использования:	Под промышленную зону объединения		
Сведения о кадастровом инженере:	Максимова Инна Валерьевна, дата завершения кадастровых работ: 26.04.2013		
Сведения о лесах, водных объектах и об иных природных объектах, расположенных в пределах земельного участка:	данные отсутствуют		

полное наименование должности	 ДОКУМЕНТ ПОДПИСАН ЭЛЕКТРОННОЙ ПОДПИСЬЮ Сертификат: 00BВ056В7401СВ38D2В3576АСDС8425108 Владелец: ФЕДЕРАЛЬНАЯ СЛУЖБА ГОСУДАРСТВЕННОЙ РЕГИСТРАЦИИ, КАДАСТРА И КАРТОГРАФИИ Действителен: с 27.06.2023 по 19.09.2024	инициалы, фамилия

Земельный участок			
вид объекта недвижимости			
Лист № 2 раздела 1	Всего листов раздела 1: 7	Всего разделов: 8	Всего листов выписки: 20
06.09.2024г. № КУВИ-001/2024-224932342			
Кадастровый номер:		16:50:230202:220	
Сведения о том, что земельный участок полностью расположен в границах зоны с особыми условиями использования территории, территории объекта культурного наследия, публичного сервитута:		Земельный участок полностью расположен в границах зоны с реестровым номером 16:00-6.4250 от 07.06.2022, ограничение использования земельного участка в пределах зоны: Постановление Правительства РФ от 03.03.2018 №222 (ред. от 21.12.2018) «Об утверждении Правил установления санитарно-защитных зон и использования земельных участков, расположенных в границах санитарно-защитных зон». В границах санитарно-защитной зоны не допускается использование земельных участков в целях: а) размещения жилой застройки, объектов образовательного и медицинского назначения, спортивных сооружений открытого типа, организаций отдыха детей и их оздоровления, зон рекреационного назначения и для ведения садоводства; б) размещения объектов для производства и хранения лекарственных средств, объектов пищевых отраслей промышленности, оптовых складов продовольственного сырья и пищевой продукции, комплексов водопроводных сооружений для подготовки и хранения питьевой воды, использования земельных участков в целях производства, хранения и переработки сельскохозяйственной продукции, предназначенной для дальнейшего использования в качестве пищевой продукции., вид/наименование: Санитарно-защитная зона для промплощадок КАЗ им. С.П. Горбунова - филиал ПАО «Туполев», тип: Санитарно-защитная зона предприятий, сооружений и иных объектов, дата решения: 21.05.2022, номер решения: 11/10149, наименование ОГВ/ОМСУ: ФЕДЕРАЛЬНАЯ СЛУЖБА ПО НАДЗОРУ В СФЕРЕ ЗАЩИТЫ ПРАВ ПОТРЕБИТЕЛЕЙ И БЛАГОПОЛУЧИЯ ЧЕЛОВЕКА. Главный государственный санитарный врач по Республике Татарстан М.А. Пяташина Земельный участок полностью расположен в границах зоны с реестровым номером 16:00-6.4177 от 22.09.2021, ограничение использования земельного участка в пределах зоны: В границах приаэродромной территории устанавливаются 7 подзон. Ограничения использования устанавливаются в зависимости от расположения объекта и земельных участков в подзонах., вид/наименование: Приаэродромная территория аэродрома экспериментальной авиации Казань (Борисоглебское), тип: Охранная зона транспорта, дата решения: 24.06.2021, номер решения: 2293, наименование ОГВ/ОМСУ: Министерство промышленности и торговли Российской Федерации, источник официального опубликования: https://minpromtorg.gov.ru/docs/orders/ Земельный участок полностью расположен в границах зоны с реестровым номером 16:00-6.4178 от 22.09.2021, ограничение использования земельного участка в пределах зоны: Постановление Правительства РФ от 02.12.2017 № 1460 «Об утверждении Правил установления приаэродромной территории, Правил выделения на приаэродромной территории подзон и Правил разрешения разногласий, возникающих между высшими исполнительными органами государственной власти субъектов Российской Федерации и уполномоченными Правительством Российской Федерации федеральными органами исполнительной власти при согласовании проекта решения об установлении приаэродромной территории» №1460 от	

		ДОКУМЕНТ ПОДПИСАН ЭЛЕКТРОННОЙ ПОДПИСЬЮ	
полное наименование должности		Сертификат: 00B056B7401CB38D2B3576ACDC8425108 Владелец: ФЕДЕРАЛЬНАЯ СЛУЖБА ГОСУДАРСТВЕННОЙ РЕГИСТРАЦИИ, КАДАСТРА И КАРТОГРАФИИ Действителен: с 27.06.2023 по 19.09.2024	инициалы, фамилия

Земельный участок			
вид объекта недвижимости			
Лист № 3 раздела 1	Всего листов раздела 1: 7	Всего разделов: 8	Всего листов выписки: 20
06.09.2024г. № КУВИ-001/2024-224932342			
Кадастровый номер:		16:50:230202:220	
Сведения о том, что земельный участок полностью расположен в границах зоны с особыми условиями использования территории, территории объекта культурного наследия, публичного сервитута:		02.12.2017 г. В третьей подзоне запрещается размещать объекты, высота которых превышает ограничения, установленные уполномоченным Правительством Российской Федерации федеральным органом исполнительной власти при установлении соответствующей приаэродромной территории: Абсолютная высота сооружений в пределах третьей подзоны не должна превышать высоту соответствующей ограничительной поверхности в данной точке. Абсолютная высота ограничительной поверхности в заданной точке определяется согласно правилам, приведенным в Методике оценки соответствия гражданских аэродромов Федеральным авиационным правилам., вид/наименование: Подзона №3 приаэродромной территории аэродрома экспериментальной авиации Казань (Борисоглебское), тип: Охранная зона транспорта, дата решения: 24.06.2021, номер решения: 2293, наименование ОГВ/ОМСУ: Министерство промышленности и торговли Российской Федерации, источник официального опубликования: https://minpromtorg.gov.ru/docs/orders/ Земельный участок полностью расположен в границах зоны с реестровым номером 16:00-6.4179 от 22.09.2021, ограничение использования земельного участка в пределах зоны: Постановление Правительства РФ от 02.12.2017 № 1460 «Об утверждении Правил установления приаэродромной территории, Правил выделения на приаэродромной территории подзон и Правил разрешения разногласий, возникающих между высшими исполнительными органами государственной власти субъектов Российской Федерации и уполномоченными Правительством Российской Федерации федеральными органами исполнительной власти при согласовании проекта решения об установлении приаэродромной территории» №1460 от 02.12.2017 г. В четвертой подзоне запрещается размещать объекты, создающие помехи в работе бортовых средств, наземных объектов, средств и систем обслуживания воздушного движе- ния, навигации, посадки и связи, предназначенных для организации воздушного движения и расположенных вне первой подзоны., вид/наименование: Подзона №4 приаэродромной территории аэродрома экспериментальной авиации Казань (Борисоглебское), тип: Охранная зона транспорта, дата решения: 24.06.2021, номер решения: 2293, наименование ОГВ/ОМСУ: Министерство промышленности и торговли Российской Федерации, источник официального опубликования: https://minpromtorg.gov.ru/docs/orders/ Земельный участок полностью расположен в границах зоны с реестровым номером 16:00-6.4182 от 22.09.2021, ограничение использования земельного участка в пределах зоны: Постановление Правительства РФ от 02.12.2017 № 1460 «Об утверждении Правил установления приаэродромной территории, Правил выделения на приаэродромной территории подзон и Правил разрешения разногласий, возникающих между высшими исполнительными органами государственной власти субъектов Российской Федерации и уполномоченными Правительством Российской Федерации федеральными органами исполнительной власти при согласовании	

		ДОКУМЕНТ ПОДПИСАН ЭЛЕКТРОННОЙ ПОДПИСЬЮ	
полное наименование должности		Сертификат: 00B056B7401CB38D2B3576ACDC8425108 Владелец: ФЕДЕРАЛЬНАЯ СЛУЖБА ГОСУДАРСТВЕННОЙ РЕГИСТРАЦИИ, КАДАСТРА И КАРТОГРАФИИ Действителен: с 27.06.2023 по 19.09.2024	инициалы, фамилия

Земельный участок			
вид объекта недвижимости			
Лист № 4 раздела 1	Всего листов раздела 1: 7	Всего разделов: 8	Всего листов выписки: 20
06.09.2024г. № КУВИ-001/2024-224932342			
Кадастровый номер:		16:50:230202:220	
Сведения о том, что земельный участок полностью расположен в границах зоны с особыми условиями использования территории, территории объекта культурного наследия, публичного сервитута:		<p>проекта решения об установлении приаэродромной территории» №1460 от 02.12.2017 г. В пределах шестой подзоны приаэродромной территории запрещается размещать объекты, способствующие привлечению и массовому скоплению птиц., вид/наименование: Подзона №6 приаэродромной территории аэродрома экспериментальной авиации Казань (Борисоглебское), тип: Охранная зона транспорта, дата решения: 24.06.2021, номер решения: 2293, наименование ОГВ/ОМСУ: Министерство промышленности и торговли Российской Федерации, источник официального опубликования: https://minpromtorg.gov.ru/docs/orders/ Земельный участок полностью расположен в границах зоны с реестровым номером 16:00-6.4595 от 02.09.2024, ограничение использования земельного участка в пределах зоны: В границах седьмой подзоны приаэродромной территории аэродрома Казань (Борисоглебское) ввиду превышения уровня шумового воздействия в зоне запрета строительства нормируемых объектов запрещается размещать: - палаты больниц и санаториев, операционные больницы; -кабинеты врачей поликлиник, амбулаторий, диспансеров, больниц, санаториев; - классные помещения, учебные кабинеты, учительские комнаты, аудитории образовательных организаций, конференц-залы, читальные залы библиотек; - музыкальные классы; - жилые комнаты квартир, домов стационарных организаций социального обслуживания, организации для детей-сирот и детей, оставшихся без попечения родителей, спальные помещения в школах-интернатах, дошкольных образовательных организациях, домов отдыха, пансионатов; - жилые комнаты общежитий и номера гостиниц; - территории, непосредственно прилегающие к зданиям больниц и санаториев; - территории, непосредственно прилегающие к зданиям жилых домов, домов отдыха, пансионатов, домов-интернатов для престарелых и инвалидов, дошкольных образовательных организаций и других образовательных организаций; - территории, непосредственно прилегающие к зданиям гостиниц и общежитий; - площадки отдыха, функционально выделенные на территории микрорайонов и групп жилых домов, домов отдыха, пансионатов, стационарных организаций социального обслуживания, организаций для детей-сирот и детей, оставшихся без попечения родителей, площадки дошкольных образовательных организаций и других образовательных организаций.</p> <p>Обоснование ограничений: 1. Подпункт 7 пункта 3 статьи 47 Воздушного кодекса Российской Федерации. 2. Пункт 1 статьи 23 Федерального закона от 30 марта 1999 г. № 52-ФЗ «О санитарно-эпидемиологическом благополучии населения». 3. Подпункт «е» пункта 1(1) Положения. 4. Пункт 4 статьи 1, пункт 7 статьи 30 Градостроительного кодекса Российской Федерации. 5. Постановление № 2., вид/наименование: Седьмая подзона приаэродромной территории аэродрома экспериментальной авиации Казань (Борисоглебское), тип: Приаэродромная территория, дата решения: 27.05.2024, номер решения: 2304, наименование ОГВ/ОМСУ: Министерство промышленности и торговли Российской Федерации</p>	
Сведения о том, что земельный участок расположен в границах особой экономической зоны, территории опережающего развития, зоны территориального развития в Российской Федерации, игорной зоны:		данные отсутствуют	



ДОКУМЕНТ ПОДПИСАН
ЭЛЕКТРОННОЙ ПОДПИСЬЮ

Сертификат: 00B056B7401CB38D2B3576ACDC8425108

Владелец: ФЕДЕРАЛЬНАЯ СЛУЖБА ГОСУДАРСТВЕННОЙ
РЕГИСТРАЦИИ, КАДАСТРА И КАРТОГРАФИИ
Действителен: с 27.06.2023 по 19.09.2024

полное наименование должности

инициалы, фамилия

Земельный участок			
вид объекта недвижимости			
Лист № 5 раздела 1	Всего листов раздела 1: 7	Всего разделов: 8	Всего листов выписки: 20
06.09.2024г. № КУВИ-001/2024-224932342			
Кадастровый номер:		16:50:230202:220	
Сведения о том, что земельный участок расположен в границах особо охраняемой природной территории, Байкальской природной территории и ее экологических зон, лесопарковом зеленом поясе, охотничьего угодья, лесничества:		данные отсутствуют	
Сведения о расположении земельного участка и (или) расположенного на нем объекта недвижимости в границах территории, в отношении которой принято решение о резервировании земель для государственных или муниципальных нужд:		данные отсутствуют	
Сведения о результатах проведения государственного земельного надзора:		данные отсутствуют	
Сведения о расположении земельного участка в границах территории, в отношении которой утвержден проект межевания территории:		данные отсутствуют	
Условный номер земельного участка:		данные отсутствуют	
Сведения о принятии акта и (или) заключении договора, предусматривающих предоставление в соответствии с земельным законодательством исполнительным органом государственным органом власти или органом местного самоуправления, находящегося в государственной или муниципальной собственности земельного участка для строительства наемного дома социального использования или наемного дома коммерческого использования:		данные отсутствуют	
Сведения о том, что земельный участок или земельные участки образованы на основании решения об изъятии земельного участка и (или) расположенного на нем объекта недвижимости для государственных или муниципальных нужд:		данные отсутствуют	
Сведения о том, что земельный участок образован из земель или земельного участка, государственная собственность на которые не разграничена:		данные отсутствуют	
Сведения о наличии земельного спора о местоположении границ земельных участков:		данные отсутствуют	
Статус записи об объекте недвижимости:		Сведения об объекте недвижимости имеют статус "актуальные"	
Особые отметки:		Для данного земельного участка обеспечен доступ посредством земельного участка (земельных участков) с кадастровым номером (кадастровыми номерами): 16:50:230202:186:ЗУ4. Сведения об	



ДОКУМЕНТ ПОДПИСАН
ЭЛЕКТРОННОЙ ПОДПИСЬЮ

Сертификат: 00BV056B7401CB38D2B3576ACDC8425108

Владелец: ФЕДЕРАЛЬНАЯ СЛУЖБА ГОСУДАРСТВЕННОЙ
РЕГИСТРАЦИИ, КАДАСТРА И КАРТОГРАФИИ
Действителен: с 27.06.2023 по 19.09.2024

полное наименование должности

инициалы, фамилия

Земельный участок			
вид объекта недвижимости			
Лист № 6 раздела 1	Всего листов раздела 1: 7	Всего разделов: 8	Всего листов выписки: 20
06.09.2024г. № КУВИ-001/2024-224932342			
Кадастровый номер:		16:50:230202:220	

ограничения права на объект недвижимости, обременениях данного объекта, не зарегистрированных в реестре прав, ограничений прав и обременений недвижимого имущества: вид ограничения (обременения): ограничения прав на земельный участок, предусмотренные статьей 56 Земельного кодекса Российской Федерации; срок действия: с 24.08.2020; реквизиты документа-основания: выписка из ЕГРН от 10.10.2018 № 99/2018/203021202 выдан: Федеральное агентство по Управлению государственным имуществом. вид ограничения (обременения): ограничения прав на земельный участок, предусмотренные статьей 56 Земельного кодекса Российской Федерации; срок действия: с 12.05.2021; реквизиты документа-основания: решение об установлении границ санитарно-защитной зоны от 05.08.2020 № 515 выдан: Управление Федеральной службы по надзору в сфере защиты прав потребителей и благополучия человека по Республике Татарстан . вид ограничения (обременения): ограничения прав на земельный участок, предусмотренные статьей 56 Земельного кодекса Российской Федерации; срок действия: с 07.06.2022; реквизиты документа-основания: решение №812 об установлении границ санитарно-защитной зоны для промплощадки №1 (основная) по ул.Дементьева, 1 г.Казани Казанского авиационного завода им. С.П.Горбунова - филиал ПАО "Туполев" от 21.05.2022 № 11/10149 выдан: ФЕДЕРАЛЬНАЯ СЛУЖБА ПО НАДЗОРУ В СФЕРЕ ЗАЩИТЫ ПРАВ ПОТРЕБИТЕЛЕЙ И БЛАГОПОЛУЧИЯ ЧЕЛОВЕКА. Главный государственный санитарный врач по Республике Татарстан М.А. Пяташина. вид ограничения (обременения): ограничения прав на земельный участок, предусмотренные статьей 56 Земельного кодекса Российской Федерации; срок действия: с 31.07.2022; реквизиты документа-основания: приказ "Об установлении приаэродромной территории аэродрома экспериментальной авиации Казань (Борисоглебское)" от 24.06.2021 № 2293 выдан: Министерство промышленности и торговли Российской Федерации. вид ограничения (обременения): ограничения прав на земельный участок, предусмотренные статьей 56 Земельного кодекса Российской Федерации; срок действия: с 31.07.2022; реквизиты документа-основания: приказ "Об установлении приаэродромной территории аэродрома экспериментальной авиации Казань (Борисоглебское)" от 24.06.2021 № 2293 выдан: Министерство промышленности и торговли Российской Федерации. вид ограничения (обременения): ограничения прав на земельный участок, предусмотренные статьей 56 Земельного кодекса Российской Федерации; срок действия: с 31.07.2022; реквизиты документа-основания: приказ "Об установлении приаэродромной территории аэродрома экспериментальной авиации Казань (Борисоглебское)" от 24.06.2021 № 2293 выдан:



ДОКУМЕНТ ПОДПИСАН
ЭЛЕКТРОННОЙ ПОДПИСЬЮ

Сертификат: 00B056B7401CB38D2B3576ACDC8425108

Владелец: ФЕДЕРАЛЬНАЯ СЛУЖБА ГОСУДАРСТВЕННОЙ
РЕГИСТРАЦИИ, КАДАСТРА И КАРТОГРАФИИ
Действителен: с 27.06.2023 по 19.09.2024

полное наименование должности

инициалы, фамилия

Земельный участок			
вид объекта недвижимости			
Лист № 7 раздела 1	Всего листов раздела 1: 7	Всего разделов: 8	Всего листов выписки: 20
06.09.2024г. № КУВИ-001/2024-224932342			
Кадастровый номер:		16:50:230202:220	
		Министерство промышленности и торговли Российской Федерации. вид ограничения (обременения): ограничения прав на земельный участок, предусмотренные статьей 56 Земельного кодекса Российской Федерации; срок действия: с 31.07.2022; реквизиты документа-основания: приказ "Об установлении приаэродромной территории аэродрома экспериментальной авиации Казань (Борисоглебское)" от 24.06.2021 № 2293 выдан: Министерство промышленности и торговли Российской Федерации. вид ограничения (обременения): ограничения прав на земельный участок, предусмотренные статьей 56 Земельного кодекса Российской Федерации; срок действия: с 04.09.2024; реквизиты документа-основания: приказ "Об установлении приаэродромной территории аэродрома экспериментальной авиации Казань (Борисоглебское)" от 27.05.2024 № 2304 выдан: Министерство промышленности и торговли Российской Федерации .	
Получатель выписки:		Матвеев Александр Николаевич	

полное наименование должности	 ДОКУМЕНТ ПОДПИСАН ЭЛЕКТРОННОЙ ПОДПИСЬЮ Сертификат: 00BV056B7401CB38D2B3576ACDC8425108 Владелец: ФЕДЕРАЛЬНАЯ СЛУЖБА ГОСУДАРСТВЕННОЙ РЕГИСТРАЦИИ, КАДАСТРА И КАРТОГРАФИИ Действителен: с 27.06.2023 по 19.09.2024	инициалы, фамилия

Выписка из Единого государственного реестра недвижимости об объекте недвижимости
Сведения о зарегистрированных правах

Земельный участок			
вид объекта недвижимости			
Лист № 1 раздела 2		Всего листов раздела 2: 2	Всего разделов: 8
Всего листов выписки: 20			
06.09.2024г. № КУВИ-001/2024-224932342			
Кадастровый номер:		16:50:230202:220	
1	Правообладатель (правообладатели):	1.1	Публичное акционерное общество "Туполев", ИНН: 7705313252
	Сведения о возможности предоставления третьим лицам персональных данных физического лица:	1.1.1	данные отсутствуют
2	Вид, номер, дата и время государственной регистрации права:	2.1	Собственность 16-16-01/110/2014-329 25.06.2014 00:00:00
3	Сведения об осуществлении государственной регистрации сделки, права без необходимого в силу закона согласия третьего лица, органа:	3.1	данные отсутствуют
4	Ограничение прав и обременение объекта недвижимости:	не зарегистрировано	
5	Договоры участия в долевом строительстве:	не зарегистрировано	
6	Заявленные в судебном порядке права требования:	данные отсутствуют	
7	Сведения о возможности предоставления третьим лицам персональных данных физического лица	данные отсутствуют	
8	Сведения о возражении в отношении зарегистрированного права:	данные отсутствуют	
9	Сведения о наличии решения об изъятии объекта недвижимости для государственных и муниципальных нужд:	данные отсутствуют	
10	Сведения о невозможности государственной регистрации без личного участия правообладателя или его законного представителя:	данные отсутствуют	
11	Правопритязания и сведения о наличии поступивших, но не рассмотренных заявлений о проведении государственной регистрации права (перехода, прекращения права), ограничения права или обременения объекта недвижимости, сделки в отношении объекта недвижимости:	отсутствуют	



ДОКУМЕНТ ПОДПИСАН
ЭЛЕКТРОННОЙ ПОДПИСЬЮ

Сертификат: 00BV056B7401CB38D2B3576ACDC8425108
Владелец: ФЕДЕРАЛЬНАЯ СЛУЖБА ГОСУДАРСТВЕННОЙ
РЕГИСТРАЦИИ, КАДАСТРА И КАРТОГРАФИИ
Действителен: с 27.06.2023 по 19.09.2024

полное наименование должности

инициалы, фамилия

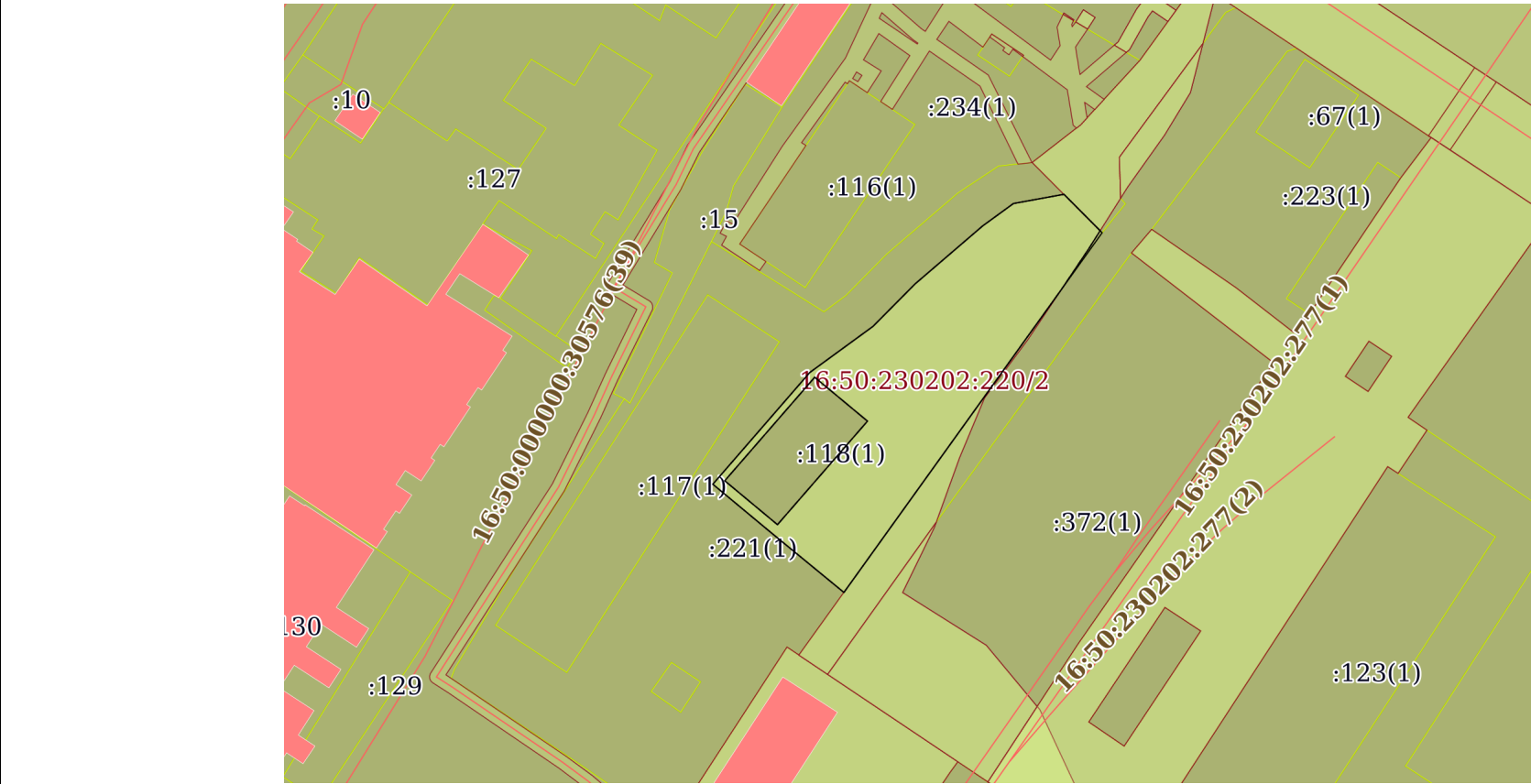
Земельный участок			
вид объекта недвижимости			
Лист № 2 раздела 2	Всего листов раздела 2: 2	Всего разделов: 8	Всего листов выписки: 20
06.09.2024г. № КУВИ-001/2024-224932342			
Кадастровый номер:		16:50:230202:220	
11	Сведения о невозможности государственной регистрации перехода, прекращения, ограничения права на земельный участок из земель сельскохозяйственного назначения:	данные отсутствуют	

полное наименование должности		ДОКУМЕНТ ПОДПИСАН ЭЛЕКТРОННОЙ ПОДПИСЬЮ	инициалы, фамилия
	Сертификат: 00BV056B7401CB38D2B3576ACDC8425108		
	Владелец: ФЕДЕРАЛЬНАЯ СЛУЖБА ГОСУДАРСТВЕННОЙ РЕГИСТРАЦИИ, КАДАСТРА И КАРТОГРАФИИ Действителен: с 27.06.2023 по 19.09.2024		

Выписка из Единого государственного реестра недвижимости об объекте недвижимости
Описание местоположения земельного участка

Земельный участок			
вид объекта недвижимости			
Лист № 1 раздела 3	Всего листов раздела 3: 1	Всего разделов: 8	Всего листов выписки: 20
06.09.2024г. № КУВИ-001/2024-224932342			
Кадастровый номер:		16:50:230202:220	

План (чертеж, схема) земельного участка



Масштаб 1:2000 Условные обозначения:

полное наименование должности	<div> ДОКУМЕНТ ПОДПИСАН ЭЛЕКТРОННОЙ ПОДПИСЬЮ Сертификат: 00BV056B7401CB38D2B3576ACDC8425108 Владелец: ФЕДЕРАЛЬНАЯ СЛУЖБА ГОСУДАРСТВЕННОЙ РЕГИСТРАЦИИ, КАДАСТРА И КАРТОГРАФИИ Действителен: с 27.06.2023 по 19.09.2024</div>	инициалы, фамилия

Выписка из Единого государственного реестра недвижимости об объекте недвижимости
Описание местоположения земельного участка

Земельный участок			
вид объекта недвижимости			
Лист № 1 раздела 3.1	Всего листов раздела 3.1: 1	Всего разделов: 8	Всего листов выписки: 20
06.09.2024г. № КУВИ-001/2024-224932342			
Кадастровый номер:		16:50:230202:220	

Описание местоположения границ земельного участка							
№ п/п	Номер точки		Дирекционный угол	Горизонтальное проложение, м	Описание закрепления на местности	Кадастровые номера смежных участков	Сведения об адресах правообладателей смежных земельных участков
	начальная	конечная					
1	2	3	4	5	6	7	8
1	1.1.1	1.1.2	53°54.7`	11.14	данные отсутствуют	16:50:230202:221(1)	адрес отсутствует
2	1.1.2	1.1.3	79°39.2`	15.03	данные отсутствуют	16:50:230202:221(1)	адрес отсутствует
3	1.1.3	1.1.4	135°10.7`	15.86	данные отсутствуют	16:50:230202:218(1)	адрес отсутствует
4	1.1.4	1.1.5	215°39.5`	129.61	данные отсутствуют	16:50:230202:219(1)	адрес отсутствует
5	1.1.5	1.1.6	309°23.2`	27.61	данные отсутствуют	16:50:230202:221(1)	адрес отсутствует
6	1.1.6	1.1.7	309°46.6`	22.13	данные отсутствуют	16:50:230202:221(1)	адрес отсутствует
7	1.1.7	1.1.8	40°55.4`	43.28	данные отсутствуют	16:50:230202:221(1)	адрес отсутствует
8	1.1.8	1.1.9	53°52.2`	22.93	данные отсутствуют	16:50:230202:221(1)	адрес отсутствует
9	1.1.9	1.1.10	44°43.3`	17.49	данные отсутствуют	16:50:230202:221(1)	адрес отсутствует
10	1.1.10	1.1.1	49°20.6`	26.05	данные отсутствуют	16:50:230202:221(1)	адрес отсутствует
11	1.2.11	1.2.12	220°57.5`	40.14	данные отсутствуют	16:50:230202:118(1)	адрес отсутствует
12	1.2.12	1.2.13	129°47.2`	20.08	данные отсутствуют	16:50:230202:118(1)	адрес отсутствует
13	1.2.13	1.2.14	40°59.5`	40.16	данные отсутствуют	16:50:230202:118(1)	адрес отсутствует
14	1.2.14	1.2.11	309°44.0`	20.1	данные отсутствуют	16:50:230202:118(1)	адрес отсутствует



ДОКУМЕНТ ПОДПИСАН
ЭЛЕКТРОННОЙ ПОДПИСЬЮ

Сертификат: 00BV056B7401CB38D2B3576ACDC8425108
Владелец: ФЕДЕРАЛЬНАЯ СЛУЖБА ГОСУДАРСТВЕННОЙ
РЕГИСТРАЦИИ, КАДАСТРА И КАРТОГРАФИИ
Действителен: с 27.06.2023 по 19.09.2024

полное наименование должности

инициалы, фамилия

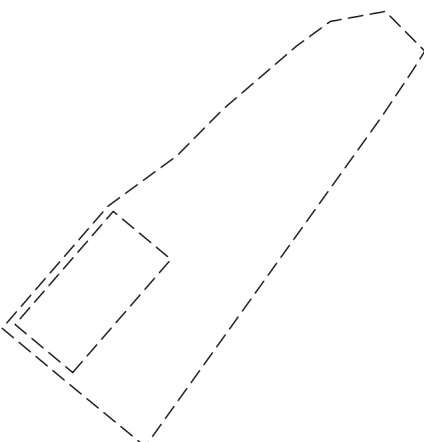
Выписка из Единого государственного реестра недвижимости об объекте недвижимости
Описание местоположения земельного участка

Земельный участок			
вид объекта недвижимости			
Лист № 1 раздела 3.2	Всего листов раздела 3.2: 1	Всего разделов: 8	Всего листов выписки: 20
06.09.2024г. № КУВИ-001/2024-224932342			
Кадастровый номер:		16:50:230202:220	

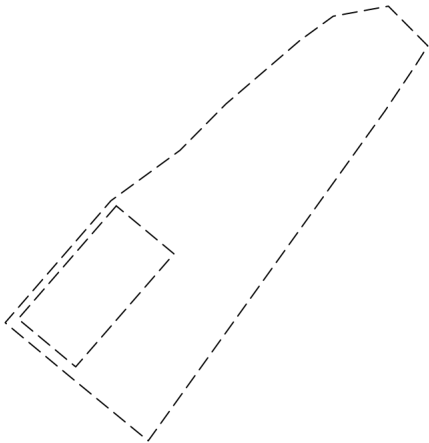
Сведения о характерных точках границы земельного участка				
Система координат МСК-16				
Номер точки	Координаты, м		Описание закрепления на местности	Средняя квадратичная погрешность определения координат характерных точек границ земельного участка, м
	X	Y		
1	2	3	4	5
1	483051.49	1305079.26	-	0.1
2	483058.05	1305088.26	-	0.1
3	483060.75	1305103.05	-	0.1
4	483049.5	1305114.23	-	0.1
5	482944.19	1305038.67	-	0.1
6	482961.71	1305017.33	-	0.1
7	482975.87	1305000.32	-	0.1
8	483008.57	1305028.67	-	0.1
9	483022.09	1305047.19	-	0.1
10	483034.52	1305059.5	-	0.1
1	483051.49	1305079.26	-	0.1
1	483007.19	1305030.11	-	0.1
2	482994.34	1305045.57	-	0.1
3	482964.03	1305019.23	-	0.1
4	482976.88	1305003.8	-	0.1
1	483007.19	1305030.11	-	0.1

полное наименование должности	<div><div>ДОКУМЕНТ ПОДПИСАН ЭЛЕКТРОННОЙ ПОДПИСЬЮ</div><div>Сертификат: 00BV056B7401CB38D2B3576ACDC8425108 Владелец: ФЕДЕРАЛЬНАЯ СЛУЖБА ГОСУДАРСТВЕННОЙ РЕГИСТРАЦИИ, КАДАСТРА И КАРТОГРАФИИ Действителен: с 27.06.2023 по 19.09.2024</div></div>	инициалы, фамилия

Выписка из Единого государственного реестра недвижимости об объекте недвижимости
Сведения о частях земельного участка

Земельный участок			
вид объекта недвижимости			
Лист № 1 раздела 4	Всего листов раздела 4: 2	Всего разделов: 8	Всего листов выписки: 20
06.09.2024г. № КУВИ-001/2024-224932342			
Кадастровый номер:		16:50:230202:220	
План (чертеж, схема) части земельного участка		Учетный номер части: 16:50:230202:220/1	
<div></div>			
Масштаб 1:2000		Условные обозначения:	

полное наименование должности		ДОКУМЕНТ ПОДПИСАН ЭЛЕКТРОННОЙ ПОДПИСЬЮ	инициалы, фамилия
	Сертификат: 00BV056B7401CB38D2B3576ACDC8425108		
	Владелец: ФЕДЕРАЛЬНАЯ СЛУЖБА ГОСУДАРСТВЕННОЙ РЕГИСТРАЦИИ, КАДАСТРА И КАРТОГРАФИИ Действителен: с 27.06.2023 по 19.09.2024		

Земельный участок			
вид объекта недвижимости			
Лист № 2 раздела 4	Всего листов раздела 4: 2	Всего разделов: 8	Всего листов выписки: 20
06.09.2024г. № КУВИ-001/2024-224932342			
Кадастровый номер:		16:50:230202:220	
План (чертеж, схема) части земельного участка		Учетный номер части: 16:50:230202:220/2	
<div></div>			
Масштаб 1:2000	Условные обозначения:		

полное наименование должности		ДОКУМЕНТ ПОДПИСАН	инициалы, фамилия
		ЭЛЕКТРОННОЙ ПОДПИСЬЮ	
	Сертификат: 00BV056B7401CB38D2B3576ACDC8425108		
	Владелец: ФЕДЕРАЛЬНАЯ СЛУЖБА ГОСУДАРСТВЕННОЙ РЕГИСТРАЦИИ, КАДАСТРА И КАРТОГРАФИИ Действителен: с 27.06.2023 по 19.09.2024		

Выписка из Единого государственного реестра недвижимости об объекте недвижимости
Сведения о частях земельного участка

Земельный участок			
вид объекта недвижимости			
Лист № 1 раздела 4.1	Всего листов раздела 4.1: 4	Всего разделов: 8	Всего листов выписки: 20
06.09.2024г. № КУВИ-001/2024-224932342			
Кадастровый номер:		16:50:230202:220	
Учетный номер части	Площадь, м2	Содержание ограничения в использовании или ограничения права на объект недвижимости или обременения объекта недвижимости	
1	2	3	
16:50:230202:220/1	4209	вид ограничения (обременения): ограничения прав на земельный участок, предусмотренные статьей 56 Земельного кодекса Российской Федерации; Срок действия: не установлен; реквизиты документа-основания: выписка из ЕГРН от 10.10.2018 № 99/2018/203021202 выдан: Федеральное агентство по Управлению государственным имуществом; Содержание ограничения (обременения): Согласно Постановлению Правительства Российской Федерации от 03.03.2018 г. № 222 «Об утверждении Правил установления санитарно-защитных зон и использования земельных участков, расположенных в границах санитарно-защитных зон» не допускается: а) размещения жилой застройки, объектов образовательного и медицинского назначения, спортивных сооружений открытого типа, организаций отдыха детей и их оздоровления, зон рекреационного назначения и для ведения садоводства; б) размещения объектов для производства и хранения лекарственных средств, объектов пищевых отраслей промышленности, оптовых складов продовольственного сырья и пищевой продукции, комплексов водопроводных сооружений для подготовки и хранения питьевой воды, использования земельных участков в целях производства, хранения и переработки сельскохозяйственной продукции, предназначенной для дальнейшего использования в качестве пищевой продукции.;	
16:50:230202:220/2	4209	вид ограничения (обременения): ограничения прав на земельный участок, предусмотренные статьей 56 Земельного кодекса Российской Федерации; Срок действия: не установлен; реквизиты документа-основания: решение об установлении границ санитарно-защитной зоны от 05.08.2020 № 515 выдан: Управление Федеральной службы по надзору в сфере защиты прав потребителей и благополучия человека по Республике Татарстан ; Содержание ограничения (обременения): Согласно Постановлению Правительства Российской Федерации от 03.03.2018 г. № 222 «Об утверждении Правил установления санитарно-защитных зон и использования земельных участков, расположенных в границах санитарно-защитных зон» не допускается: а) размещения жилой застройки, объектов образовательного и медицинского назначения, спортивных сооружений открытого типа, организаций отдыха детей и их оздоровления, зон рекреационного назначения и для ведения садоводства; б) размещения объектов для производства и хранения лекарственных средств, объектов пищевых отраслей промышленности, оптовых складов продовольственного сырья и пищевой продукции, комплексов водопроводных сооружений для подготовки и хранения питьевой воды, использования земельных участков в целях производства, хранения и переработки сельскохозяйственной продукции, предназначенной для дальнейшего использования в качестве пищевой продукции.;	

полное наименование должности		 ДОКУМЕНТ ПОДПИСАН ЭЛЕКТРОННОЙ ПОДПИСЬЮ Сертификат: 00BV056B7401CB38D2B3576ACDC8425108 Владелец: ФЕДЕРАЛЬНАЯ СЛУЖБА ГОСУДАРСТВЕННОЙ РЕГИСТРАЦИИ, КАДАСТРА И КАРТОГРАФИИ Действителен: с 27.06.2023 по 19.09.2024	инициалы, фамилия

Земельный участок			
вид объекта недвижимости			
Лист № 2 раздела 4.1	Всего листов раздела 4.1: 4	Всего разделов: 8	Всего листов выписки: 20
06.09.2024г. № КУВИ-001/2024-224932342			
Кадастровый номер:		16:50:230202:220	
		Реестровый номер границы: 16:50-6.8504; Вид объекта реестра границ: Зона с особыми условиями использования территории; Вид зоны по документу: Санитарно-защитная зона АО «Казанское Моторостроительное Производственное Объединение»; Тип зоны: Санитарно-защитная зона предприятий, сооружений и иных объектов; Номер: -	
	Весь	<p>вид ограничения (обременения): ограничения прав на земельный участок, предусмотренные статьей 56 Земельного кодекса Российской Федерации; Срок действия: не установлен; реквизиты документа-основания: решение №812 об установлении границ санитарно-защитной зоны для промплощадки №1 (основная) по ул.Дементьева, 1 г.Казани Казанского авиационного завода им. С.П.Горбунова - филиал ПАО "Туполев" от 21.05.2022 № 11/10149 выдан: ФЕДЕРАЛЬНАЯ СЛУЖБА ПО НАДЗОРУ В СФЕРЕ ЗАЩИТЫ ПРАВ ПОТРЕБИТЕЛЕЙ И БЛАГОПОЛУЧИЯ ЧЕЛОВЕКА. Главный государственный санитарный врач по Республике Татарстан М.А. Пяташина;</p> <p>Содержание ограничения (обременения): Постановление Правительства РФ от 03.03.2018 №222 (ред. от 21.12.2018) «Об утверждении Правил установления санитарно-защитных зон и использования земельных участков, расположенных в границах санитарно-защитных зон». В границах санитарно-защитной зоны не допускается использование земельных участков в целях:</p> <p>а) размещения жилой застройки, объектов образовательного и медицинского назначения, спортивных сооружений открытого типа, организаций отдыха детей и их оздоровления, зон рекреационного назначения и для ведения садоводства; б) размещения объектов для производства и хранения лекарственных средств, объектов пищевых отраслей промышленности, оптовых складов продовольственного сырья и пищевой продукции, комплексов водопроводных сооружений для подготовки и хранения питьевой воды, использования земельных участков в целях производства, хранения и переработки сельскохозяйственной продукции, предназначенной для дальнейшего использования в качестве пищевой продукции.;</p> <p>Реестровый номер границы: 16:00-6.4250; Вид объекта реестра границ: Зона с особыми условиями использования территории; Вид зоны по документу: Санитарно-защитная зона для промплощадок КАЗ им. С.П. Горбунова - филиал ПАО «Туполев»; Тип зоны: Санитарно-защитная зона предприятий, сооружений и иных объектов</p>	
	Весь	<p>вид ограничения (обременения): ограничения прав на земельный участок, предусмотренные статьей 56 Земельного кодекса Российской Федерации; Срок действия: не установлен; реквизиты документа-основания: приказ "Об установлении приаэродромной территории аэродрома экспериментальной авиации Казань (Борисоглебское)" от 24.06.2021 № 2293 выдан: Министерство промышленности и торговли Российской Федерации; Содержание ограничения (обременения): Ограничения использования устанавливаются в зависимости от расположения объекта и земельных участков в подзонах; Реестровый номер границы: 16:00-6.4177; Вид объекта реестра границ: Зона с особыми условиями использования территории; Вид зоны по документу: Приаэродромная территория аэродрома экспериментальной авиации Казань (Борисоглебское); Тип зоны: Охранная зона транспорта</p>	
	Весь	вид ограничения (обременения): ограничения прав на земельный участок, предусмотренные статьей 56 Земельного кодекса	



ДОКУМЕНТ ПОДПИСАН
ЭЛЕКТРОННОЙ ПОДПИСЬЮ

Сертификат: 00B056B7401CB38D2B3576ACDC8425108

Владелец: ФЕДЕРАЛЬНАЯ СЛУЖБА ГОСУДАРСТВЕННОЙ
РЕГИСТРАЦИИ, КАДАСТРА И КАРТОГРАФИИ
Действителен: с 27.06.2023 по 19.09.2024

полное наименование должности

инициалы, фамилия

Земельный участок			
вид объекта недвижимости			
Лист № 3 раздела 4.1	Всего листов раздела 4.1: 4	Всего разделов: 8	Всего листов выписки: 20

06.09.2024г. № КУВИ-001/2024-224932342

Кадастровый номер:

16:50:230202:220

		Российской Федерации; Срок действия: не установлен; реквизиты документа-основания: приказ "Об установлении приаэродромной территории аэродрома экспериментальной авиации Казань (Борисоглебское)" от 24.06.2021 № 2293 выдан: Министерство промышленности и торговли Российской Федерации; Содержание ограничения (обременения): Запрещается размещать объекты, высота которых превышает ограничения, установленные уполномоченным Правительством Российской Федерации федеральным органом исполнительной власти при установлении соответствующей приаэродромной территории: Абсолютная высота сооружений в пределах третьей подзоны не должна превышать высоту соответствующей ограничительной поверхности в данной точке. Абсолютная высота ограничительной поверхности в заданной точке определяется согласно правилам, приведенным в Методике оценки соответствия гражданских аэродромов Федеральным авиационным правилам; Реестровый номер границы: 16:00-6.4178; Вид объекта реестра границ: Зона с особыми условиями использования территории; Вид зоны по документу: Подзона №3 приаэродромной территории аэродрома экспериментальной авиации Казань (Борисоглебское); Тип зоны: Охранная зона транспорта
	Весь	вид ограничения (обременения): ограничения прав на земельный участок, предусмотренные статьей 56 Земельного кодекса Российской Федерации; Срок действия: не установлен; реквизиты документа-основания: приказ "Об установлении приаэродромной территории аэродрома экспериментальной авиации Казань (Борисоглебское)" от 24.06.2021 № 2293 выдан: Министерство промышленности и торговли Российской Федерации; Содержание ограничения (обременения): Запрещается размещать объекты, создающие помехи в работе бортовых средств, наземных объектов, средств и систем обслуживания воздушного движения, навигации, посадки и связи, предназначенных для организации воздушного движения и расположенных вне первой подзоны; Реестровый номер границы: 16:00-6.4179; Вид объекта реестра границ: Зона с особыми условиями использования территории; Вид зоны по документу: Подзона №4 приаэродромной территории аэродрома экспериментальной авиации Казань (Борисоглебское); Тип зоны: Охранная зона транспорта
	Весь	вид ограничения (обременения): ограничения прав на земельный участок, предусмотренные статьей 56 Земельного кодекса Российской Федерации; Срок действия: не установлен; реквизиты документа-основания: приказ "Об установлении приаэродромной территории аэродрома экспериментальной авиации Казань (Борисоглебское)" от 24.06.2021 № 2293 выдан: Министерство промышленности и торговли Российской Федерации; Содержание ограничения (обременения): Запрещается размещать объекты, способствующие привлечению и массовому скоплению птиц; Реестровый номер границы: 16:00-6.4182; Вид объекта реестра границ: Зона с особыми условиями использования территории; Вид зоны по документу: Подзона №6 приаэродромной территории аэродрома экспериментальной авиации Казань (Борисоглебское); Тип зоны: Охранная зона транспорта
	Весь	вид ограничения (обременения): ограничения прав на земельный участок, предусмотренные статьей 56 Земельного кодекса Российской Федерации; Срок действия: не установлен; реквизиты документа-основания: приказ "Об установлении приаэродромной территории аэродрома экспериментальной авиации Казань (Борисоглебское)" от 27.05.2024 № 2304 выдан:



ДОКУМЕНТ ПОДПИСАН
ЭЛЕКТРОННОЙ ПОДПИСЬЮ

Сертификат: 00BV056B7401CB38D2B3576ACDC8425108

Владелец: ФЕДЕРАЛЬНАЯ СЛУЖБА ГОСУДАРСТВЕННОЙ
РЕГИСТРАЦИИ, КАДАСТРА И КАРТОГРАФИИ
Действителен: с 27.06.2023 по 19.09.2024

полное наименование должности

инициалы, фамилия

Земельный участок			
вид объекта недвижимости			
Лист № 4 раздела 4.1	Всего листов раздела 4.1: 4	Всего разделов: 8	Всего листов выписки: 20
06.09.2024г. № КУВИ-001/2024-224932342			
Кадастровый номер:		16:50:230202:220	
		<p>Министерство промышленности и торговли Российской Федерации ; Содержание ограничения (обременения): В границах седьмой подзоны приаэродромной территории аэродрома Казань (Борисоглебское) ввиду превышения уровня шумового воздействия в зоне запрета строительства нормируемых объектов запрещается размещать: - палаты больниц и санаториев, операционные больницы; -кабинеты врачей поликлиник, амбулаторий, диспансеров, больниц, санаториев; - классные помещения, учебные кабинеты, учительские комнаты, аудитории образовательных организаций, конференц-залы, читальные залы библиотек; - музыкальные классы; - жилые комнаты квартир, домов стационарных организаций социального обслуживания, организации для детей-сирот и детей, оставшихся без попечения родителей, спальные помещения в школах-интернатах, дошкольных образовательных организациях, домов отдыха, пансионатов; - жилые комнаты общежитий и номера гостиниц; - территории, непосредственно прилегающие к зданиям больниц и санаториев; - территории, непосредственно прилегающие к зданиям жилых домов, домов отдыха, пансионатов, домов-интернатов для престарелых и инвалидов, дошкольных образовательных организаций и других образовательных организаций; - территории, непосредственно прилегающие к зданиям гостиниц и общежитий; - площадки отдыха, функционально выделенные на территории микрорайонов и групп жилых домов, домов отдыха, пансионатов, стационарных организаций социального обслуживания, организаций для детей-сирот и детей, оставшихся без попечения родителей, площадки дошкольных образовательных организаций и других образовательных организаций. Обоснование ограничений: 1. Подпункт 7 пункта 3 статьи 47 Воздушного кодекса Российской Федерации. 2. Пункт 1 статьи 23 Федерального закона от 30 марта 1999 г. № 52-ФЗ «О санитарно-эпидемиологическом благополучии населения». 3. Подпункт «е» пункта 1(1) Положения. 4. Пункт 4 статьи 1, пункт 7 статьи 30 Градостроительного кодекса Российской Федерации. 5. Постановление № 2.; Реестровый номер границы: 16:00-6.4595; Вид объекта реестра границ: Зона с особыми условиями использования территории; Вид зоны по документу: Седьмая подзона приаэродромной территории аэродрома экспериментальной авиации Казань (Борисоглебское); Тип зоны: Приаэродромная территория</p>	

полное наименование должности	 ДОКУМЕНТ ПОДПИСАН ЭЛЕКТРОННОЙ ПОДПИСЬЮ Сертификат: 00BV056B7401CB38D2B3576ACDC8425108 Владелец: ФЕДЕРАЛЬНАЯ СЛУЖБА ГОСУДАРСТВЕННОЙ РЕГИСТРАЦИИ, КАДАСТРА И КАРТОГРАФИИ Действителен: с 27.06.2023 по 19.09.2024	инициалы, фамилия

Выписка из Единого государственного реестра недвижимости об объекте недвижимости
Сведения о частях земельного участка

Земельный участок			
вид объекта недвижимости			
Лист № 1 раздела 4.2	Всего листов раздела 4.2: 2	Всего разделов: 8	Всего листов выписки: 20
06.09.2024г. № КУВИ-001/2024-224932342			
Кадастровый номер:		16:50:230202:220	

Сведения о характерных точках границы части (частей) земельного участка				
Учетный номер части: 16:50:230202:220/1				
Система координат МСК-16				
Номер точки	Координаты, м		Описание закрепления на местности	Средняя квадратичная погрешность определения координат характерных точек границ земельного участка, м
	X	Y		
1	2	3	4	5
1	482964.03	1305019.23	-	0.1
2	482976.88	1305003.8	-	0.1
3	483007.19	1305030.11	-	0.1
4	482994.34	1305045.57	-	0.1
1	482964.03	1305019.23	-	0.1
1	482975.87	1305000.32	-	0.1
2	482961.71	1305017.33	-	0.1
3	482944.19	1305038.67	-	0.1
4	483032.64	1305102.13	-	-
5	483045.04	1305110.44	-	0.1
6	483050.1	1305113.63	-	-
7	483060.75	1305103.05	-	0.1
8	483058.05	1305088.26	-	0.1
9	483051.49	1305079.26	-	0.1
10	483034.52	1305059.5	-	0.1
11	483022.09	1305047.19	-	0.1
12	483008.57	1305028.67	-	0.1
1	482975.87	1305000.32	-	0.1

полное наименование должности	<div><div>ДОКУМЕНТ ПОДПИСАН ЭЛЕКТРОННОЙ ПОДПИСЬЮ</div><div>Сертификат: 00BV056B7401CB38D2B3576ACDC8425108 Владелец: ФЕДЕРАЛЬНАЯ СЛУЖБА ГОСУДАРСТВЕННОЙ РЕГИСТРАЦИИ, КАДАСТРА И КАРТОГРАФИИ Действителен: с 27.06.2023 по 19.09.2024</div></div>	инициалы, фамилия

Земельный участок			
вид объекта недвижимости			
Лист № 2 раздела 4.2	Всего листов раздела 4.2: 2	Всего разделов: 8	Всего листов выписки: 20
06.09.2024г. № КУВИ-001/2024-224932342			
Кадастровый номер:		16:50:230202:220	

Сведения о характерных точках границы части (частей) земельного участка				
Учетный номер части: 16:50:230202:220/2				
Система координат				
Номер точки	Координаты, м		Описание закрепления на местности	Средняя квадратичная погрешность определения координат характерных точек границ земельного участка, м
	X	Y		
1	2	3	4	5
1	483051.49	1305079.26	-	-
2	483058.05	1305088.26	-	-
3	483060.75	1305103.05	-	-
4	483050.1	1305113.63	-	-
5	483045.04	1305110.44	-	-
6	483032.64	1305102.13	-	-
7	482944.19	1305038.67	-	-
8	482961.71	1305017.33	-	-
9	482975.87	1305000.32	-	-
10	483008.57	1305028.67	-	-
11	483022.09	1305047.19	-	-
12	483034.52	1305059.5	-	-
1	483051.49	1305079.26	-	-
1	483007.19	1305030.11	-	-
2	482976.88	1305003.8	-	-
3	482964.03	1305019.23	-	-
4	482994.34	1305045.57	-	-
1	483007.19	1305030.11	-	-

полное наименование должности	 ДОКУМЕНТ ПОДПИСАН ЭЛЕКТРОННОЙ ПОДПИСЬЮ Сертификат: 00BV056B7401CB38D2B3576ACDC8425108 Владелец: ФЕДЕРАЛЬНАЯ СЛУЖБА ГОСУДАРСТВЕННОЙ РЕГИСТРАЦИИ, КАДАСТРА И КАРТОГРАФИИ Действителен: с 27.06.2023 по 19.09.2024	инициалы, фамилия